

PERCORSI

Catalogo 2022

LE GUIDE DI TERRE, A PIEDI E IN BICICLETTA

In cammino o in sella, diretti verso una meta, per attraversare un luogo e la sua bellezza, per viaggiare dentro sé stessi o sulle tracce della Storia: pellegrinaggi antichi e moderni, itinerari alla ricerca delle proprie radici.

Una fortunata serie di guide ricche di contenuti, totalmente a colori, con le mappe e le informazioni pratiche per intraprendere il viaggio. Percorsi che portano con sé un'idea, una storia, un'emozione.

LEGENDA

-  **PERCORSI A PIEDI**
-  **PERCORSI IN BICICLETTA**
-  **PERCORSI PER TUTTI**
-  **PERCORSI PER FAMIGLIE**
-  **PERCORSI A CAVALLO / ASINO**
-  **CARTOGRAFIA**

IN CAMMINO TAPPA PER TAPPA



- 1 Cartografia dettagliata di ogni tappa, con la segnalazione di ospitalità, fonti d'acqua, chilometri percorsi e punti d'interesse.
- 2 Altimetria: distanze, altitudini, località.
- 3 Dati tecnici: terreno, lunghezza, dislivelli, difficoltà.
- 4 Dove dormire e rifornirsi, trasporti pubblici e servizi utili.
- 5 Descrizione del percorso: con waypoint.
- 6 Informazioni sui luoghi e i monumenti da non perdere.
- 7 Approfondimenti sulla storia, la cultura e i territori attraversati.

CARTOGRAFIA E TRACCE GPS

Ogni volume è dotato di una cartografia dedicata (in scala 1:50.000 o 1:90.000 per i percorsi a piedi, da 1:100.000 a 1:150.000 per i Ciclovaggi). Acquistando una guida, tramite l'apposito modulo su percorsiditerre.it o il Qr-code all'interno delle guide Ciclovaggi, è possibile richiedere le tracce Gps del percorso, da caricare sul proprio smartphone o dispositivo Gps.

PERCORSIDITERRE.IT

Un sito pensato per chi viaggia a piedi e in bicicletta. Chi ama spostarsi lentamente perché così si riescono a vedere le cose da un'altra prospettiva. Chi camminando scopre la Storia, e chi semplicemente va alla ricerca di storie e ricordi personali. Con tutte le notizie e gli aggiornamenti sui Cammini.

f TERRE.EDITORE (PAGINA)
f PERCORSI DI TERRE (GRUPPO)
@ PERCORSIDITERRE



SANTIAGO E LA PENISOLA IBERICA

1



Alfonso Curatolo, Miriam Giovanzana
GUIDA AL CAMMINO DI SANTIAGO DE COMPOSTELA
Oltre 800 km dai Pirenei fino a Santiago e Finisterre

NUOVA EDIZIONE Partendo da Saint-Jean-Pied-de-Port, trenta giorni "fuori dal mondo", o meglio fuori dai normali ritmi della vita quotidiana. Dai boschi della Navarra passando per gli altipiani desertici delle Mesetas fino al verde della Galizia, lungo l'antico tracciato del pellegrinaggio medievale.

Come prepararsi per partire, le tappe, la difficoltà, dove dormire e l'essenziale sull'arte e sui luoghi del Cammino.



33 TAPPE • 900 KM

13ª EDIZIONE

240 PAG. A COLORI

19,00 EURO

ISBN 9791259960047

2



Luciano Callegari
A SANTIAGO LUNGO IL CAMMINO DEL NORD
Oltre 800 km a piedi da Irún a Compostela

NUOVA EDIZIONE Spiagge incantevoli, alte scogliere, natura intatta tra il mare e le montagne nel Nord della Spagna: un mese a piedi affacciati sull'oceano per raggiungere Santiago sui passi dei pellegrini di un tempo. La prima guida completa e aggiornata a uno dei Cammini jacobei più noti: per chi ha già percorso il Cammino Francese e per chi cerca la solitudine e il fascino dell'antico pellegrinaggio. Con tutte le varianti per la bicicletta e la possibilità di richiedere i dati Gps.



33 TAPPE • 800 KM

6ª EDIZIONE

240 PAG. A COLORI

19,00 EURO

ISBN 9788861896147



3



Giovanni Caprioli, Luciano Callegari, Irina Bezzi
A SANTIAGO LUNGO IL CAMMINO PORTOGHESE
 Con le varianti per la costa e per Fatima

NUOVA EDIZIONE 620 km a piedi o in bici da Lisbona fino a Santiago attraverso territori sorprendenti, dai mille volti: cittadine pittoresche come Tomar, Coimbra e Pontevedra, sentieri immersi nei boschi e nei vigneti, il santuario di Fatima, meta di pellegrini da tutto il mondo, le chiese barocche di Porto. In questa edizione aggiornata, chi ama l'oceano troverà la Senda Litoral e la Variante Espiritual, per camminare lungo le spiagge sabbiose del Portogallo e le coste frastagliate della Galizia.



26 TAPPE - 620 KM

5ª EDIZIONE

276 PAG. A COLORI

19,00 EURO

ISBN 9788861896284

4



Donatella Capizzi Maitan
**A SANTIAGO LUNGO IL CAMMINO PRIMITIVO
 E IL CAMMINO INGLESE**
 Due percorsi alternativi verso Compostela

Il Cammino Primitivo, la più antica via percorsa dai pellegrini, parte dall'affascinante città di Oviedo e tocca la storica Lugo: 13 giorni a piedi tra i monti delle Asturie e la soleggiata Galizia. Ma a Compostela potrete arrivare anche lungo il Cammino Inglese: cinque giorni a piedi partendo da A Coruña o Ferrol sulla costa occidentale della Spagna, dove nel Medioevo approdavano i pellegrini provenienti dal Nord Europa.



18 TAPPE - 420 KM

3ª EDIZIONE

192 PAG. A COLORI

19,00 EURO

ISBN 9788861894518

1



Pietro Scidurlo, Luciano Callegari
GUIDA AL CAMMINO DI SANTIAGO PER TUTTI
 Senza barriere fino a Compostela

Chi l'ha detto che il Cammino di Santiago è solo per viaggiatori del tutto autonomi? Grazie a questa guida, anche le persone con disabilità (dai problemi motori alla dialisi) troveranno la chiave di accesso alla straordinaria esperienza del pellegrinaggio a Compostela. Con tre itinerari studiati apposta per diverse esigenze: oltre al Cammino "classico", da seguire quando possibile, un percorso misto, adatto alle carrozzine, e uno interamente su asfalto, pensato per le handbike.



33 TAPPE - 900 KM

2ª EDIZIONE

328 PAG. A COLORI

20,00 EURO

ISBN 9788861893856

39



Umberto Gallo, Luciano Callegari
LA ROTA VICENTINA
 Lungo il Sentiero dei pescatori

NOVITÀ Spiagge infinite e scogliere a picco sull'oceano, un viaggio a piedi nella natura incontaminata tra le regioni dell'Alentejo e dell'Algarve, nel Sud del Portogallo. 220 km da Sines fino a Lagos, da percorrere in 13 tappe passando per piccoli villaggi sulla costa e luoghi iconici come il faro di Cabo de São Vicente, lungo una via battuta nei secoli dai pescatori locali e oggi dai surfisti.



13 TAPPE - 220 KM

132 PAG. A COLORI

18,00 EURO

ISBN 9788861896765

VIE FRANCIGENE E ROMEE IN ITALIA

6



Roberta Ferraris, Luciano Callegari, Simone Frignani
LA VIA FRANCIGENA
 1.000 km a piedi dal Gran San Bernardo a Roma

Un mese intero, una settimana o pochi giorni: uno straordinario viaggio di scoperta da soli o in gruppo, tra paesaggi inaspettati, pievi medievali e tratti di strade romane, attraversando alcuni dei borghi più suggestivi di Valle d'Aosta, Piemonte, Lombardia, Emilia-Romagna, Liguria, Toscana e Lazio.

Con tutte le informazioni utili: mappe dettagliate, altimetrie, varianti ufficiali, dove dormire e luoghi da visitare.



45 TAPPE - 1.000 KM

3ª EDIZIONE

264 PAG. A COLORI

18,00 EURO

ISBN 9788861894624

35



Roberta Ferraris
LA VIA FRANCIGENA IN TOSCANA
 Da Lucca a Siena e la Val D'Orcia

NOVITÀ Le 9 tappe più frequentate della Via Francigena raccolte in un'agile guida, ricca di nuovi approfondimenti e informazioni utili a chi si mette in cammino, anche solo per pochi giorni. Un focus sul tratto più amato della Via, alla scoperta della storia, dell'enogastronomia, della natura e delle attrazioni imperdibili, per una vacanza a passo lento nel cuore della Toscana. Una guida per camminatori e turisti curiosi.



9 TAPPE - 220 KM

112 PAG. A COLORI
 15,00 EURO
 ISBN 9788861897090

9



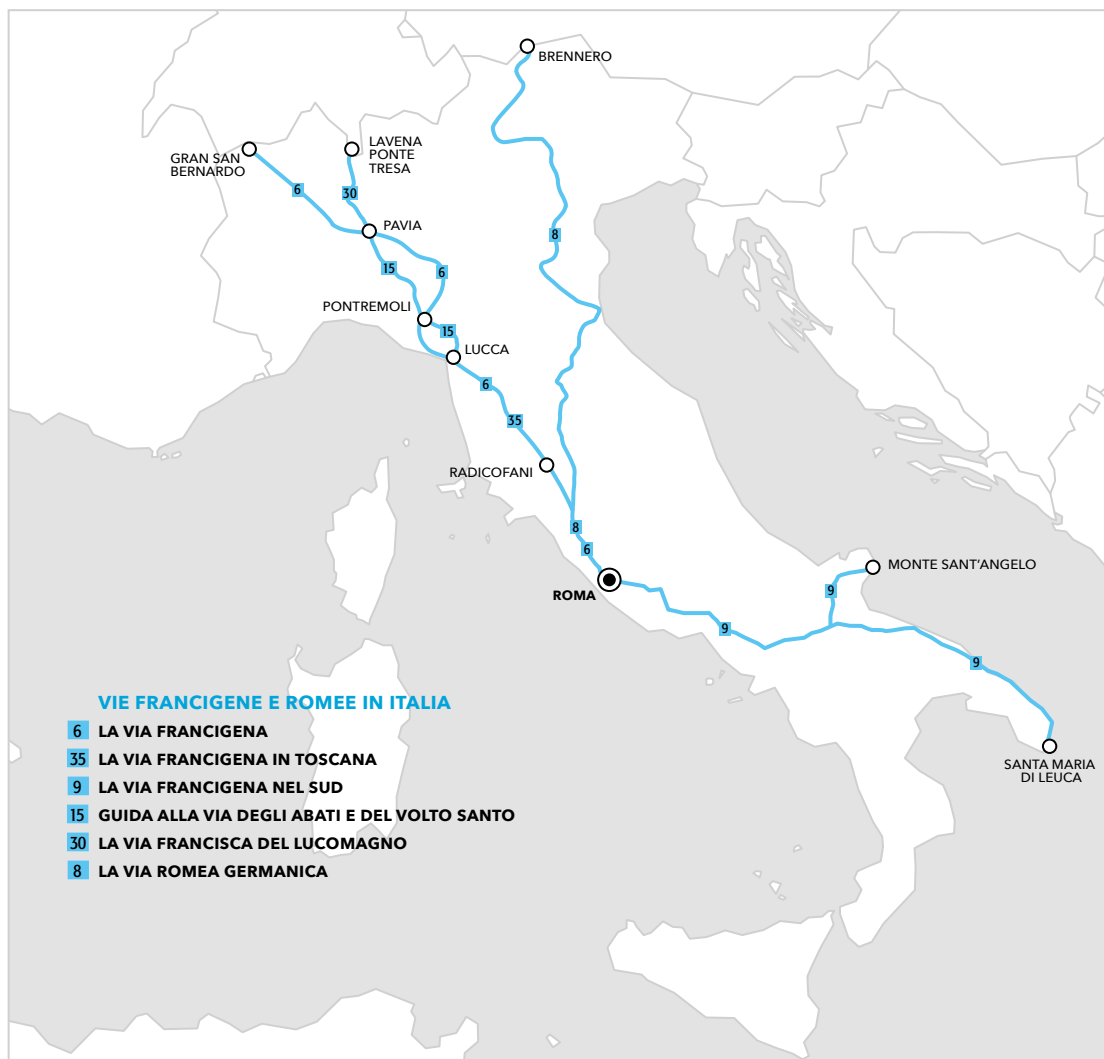
Angelofabio Attolico, Claudio Focarazzo, Lorenzo Lozito
LA VIA FRANCIGENA NEL SUD
 930 km a piedi tra Lazio, Campania, Basilicata e Puglia

NOVITÀ Una guida tra le più attese diventa ora realtà per accompagnare i pellegrini di tutto il mondo da Roma a Santa Maria di Leuca, la Finisterrae d'Italia. 45 tappe, oltre 900 km a piedi su strade già percorse in età romana e medievale, tra le aree archeologiche lungo l'antica Via Appia, i boschi dell'Appennino e il mare della Puglia, passando per Lecce, la regina del Barocco, e Otranto, la Porta d'Oriente. Con in più le tappe per Monte Sant'Angelo e le varianti per Bari e Matera.



45 TAPPE - 930 KM

288 PAG. A COLORI
 20,00 EURO
 ISBN 9788861897687



15



Niccolò e Luciano Mazzucco, Guido Mori
GUIDA ALLA VIA DEGLI ABATI E DEL VOLTO SANTO
350 km da Pavia a Lucca

A piedi o in bici sulle strade percorse nel Medioevo dai monaci dell'abbazia di San Colombano, e poi ancora una settimana fino al crocifisso del Volto Santo, venerato in tutta Europa. Due cammini da percorrere insieme o uno alla volta, che danno vita a una suggestiva "Francigena di montagna", attraverso Oltrepò pavese, Lunigiana e Garfagnana. La meta è Lucca, splendida città d'arte, da cui si può proseguire verso Roma.



15 TAPPE · 350 KM

3ª EDIZIONE

180 PAG. A COLORI

18,00 EURO

ISBN 9788861895447

30



Alberto Conte, Marco Giovannelli
LA VIA FRANCISCA DEL LUCOMAGNO
140 chilometri dal lago di Lugano a Pavia

Il tratto italiano di un antico cammino che da Costanza scavalca le Alpi svizzere al passo del Lucomagno e prosegue fino a Pavia. Otto tappe a piedi, in bici o in special bike che ci conducono in luoghi splendidi ricchi d'arte e di storia, dalla cima del Sacro Monte di Varese, all'abbazia di Morimondo e alla basilica di San Pietro in Ciel d'Oro. Un susseguirsi di fiumi e specchi d'acqua, dalla terra dei sette laghi ai navigli milanesi e al Ticino, per attraversare tutta la Lombardia e giungere alla Via Francigena.



8 TAPPE · 140 KM

2ª EDIZIONE

96 PAG. A COLORI

15,00 EURO

ISBN 9788861896260

8



Simone Frignani
LA VIA ROMEA GERMANICA
Dal Brennero a Roma sui passi degli antichi pellegrini

Nel Medioevo, chi si metteva in viaggio verso Roma dai Paesi dell'Europa dell'Ovest percorreva la Via Francigena, chi partiva dall'Europa settentrionale e centrale seguiva invece la Via Romea Germanica. 1.000 km a piedi su sterrati e stradine, immersi nei più bei paesaggi della penisola: dalle Alpi al mar Adriatico, dai boschi dell'Appennino romagnolo alle colline toscane e umbre.



46 TAPPE · 1.000 KM

296 PAG. A COLORI

19,00 EURO

ISBN 9788861893764

SPIRITUALITÀ IN CAMMINO

11



Angela Maria Seracchioli
DI QUI PASSÒ FRANCESCO
365 chilometri tra La Verna, Gubbio, Assisi... fino a Rieti

NUOVA EDIZIONE Giunge all'ottava edizione la prima guida in assoluto ai cammini di san Francesco. 18 giorni tra Toscana, Umbria e Lazio, dai luoghi più noti come La Verna e Assisi a quelli meno famosi ma altrettanto affascinanti, come Montecasale o il Sacro Speco di Narni. Con le mappe e i percorsi per ogni tappa, le località da visitare e gli indirizzi dove dormire, aggiornati nell'autunno 2020.



18 TAPPE · 365 KM

8ª EDIZIONE

232 PAG. A COLORI

18,00 EURO

ISBN 9788861896840

12



Angela Maria Seracchioli
CON LE ALI AI PIEDI
530 km da Rieti a Monte Sant'Angelo

Dal Lazio alle rocce di Monte Sant'Angelo sospese sul mare del Gargano: 25 tappe verso una delle mete di pellegrinaggio più affascinanti e antiche d'Europa. A piedi o in bici sulle tracce di san Francesco e della devozione a san Michele arcangelo, un percorso entusiasmante che attraversa Abruzzo, Molise e Nord della Puglia. Meta: la suggestiva grotta delle apparizioni e del culto di san Michele, a pochi chilometri da San Giovanni Rotondo. Con una nuova tappa finale che porta al mare!



25 TAPPE · 530 KM

3ª EDIZIONE

232 PAG. A COLORI

18,00 EURO

ISBN 9788861896864

17



Gianluigi Bettin, Paolo Giulietti, Nicola Checcarelli

LA VIA DI FRANCESCO 450 km tra Toscana, Umbria e Lazio

In un'unica guida gli itinerari per raggiungere Assisi da La Verna e da Roma, a piedi o in bici. Un viaggio nel cuore verde dell'Italia attraverso l'incontaminata Alpe della Luna e le millenarie Foreste Casentinesi, la Valtiberina dipinta da Piero della Francesca, la Cascata delle Marmore, i borghi medievali, gli eremi e le città d'arte. Con le varianti per Perugia, Terni e l'abbazia di Farfa.



24 TAPPE · 450 KM

2ª EDIZIONE

296 PAG. A COLORI
20,00 EURO
ISBN 9788861896390

29



Maurizio Serafini, Luciano Monceri IL CAMMINO FRANCESCO DELLA MARCA 170 km a piedi da Ascoli Piceno ad Assisi

Un percorso straordinario che dall'Umbria attraversa le Marche sui passi di san Francesco. Nelle terre dei Fioretti, da Foligno a Muccia, dal convento di San Liberato ad Amandola, tra borghi medievali e scenari mozzafiato, come le cascate del Menotre e il Parco dei Monti Sibillini. Un'occasione unica per incontrare territori ricchi di arte e storia, ma anche luoghi e comunità che dopo i recenti terremoti hanno ricominciato a vivere.



8 TAPPE · 170 KM

132 PAG. A COLORI
15,00 EURO
ISBN 9788861895775

13



Simone Frignani IL CAMMINO DI SAN BENEDETTO 300 km da Norcia a Subiaco, fino a Montecassino

NUOVA EDIZIONE Sedici giorni a piedi o in bici lungo un itinerario affascinante in Umbria e Lazio, sulle tracce di san Benedetto, toccando le tre località più significative nella vita del santo: Norcia, dove nacque; Subiaco, dove pose le basi della sua Regola; e Montecassino, dove visse gli ultimi anni e fondò l'abbazia che ha saputo resistere e rinascere nonostante quattro distruzioni.



16 TAPPE · 300 KM

5ª EDIZIONE

180 PAG. A COLORI
19,00 EURO
ISBN 9791259960184

42



Caterina Barbuscia, Valeria Beretta IL CAMMINO DI SAN COLOMBANO 330 chilometri a piedi dalla Svizzera a Bobbio

NOVITÀ La prima guida ufficiale al percorso italiano del Cammino di San Colombano. Un'occasione per ripercorrere i passi del Santo, che dalle Alpi giunse nella Milano longobarda e da lì, verso Bobbio, all'estremità settentrionale degli Appennini. Il percorso si snoda dal confine svizzero di Villa di Chiavenna, lungo il Sentiero del Viandante fino a Lecco e Milano dove iniziano le tappe finali che conducono all'ultima abbazia fondata da san Colombano e alla grotta di San Michele di Coli.



18 TAPPE · 330 KM

120 PAG. A COLORI
15,00 EURO
ISBN 9788861897441

14



Paolo Giulietti, Chiara Serenelli LA VIA LAURETANA A piedi da Cortona ad Assisi e Loreto

NOVITÀ Loreto e Assisi sono tra le mete di pellegrinaggio italiane più antiche e frequentate. Dopo la Via Francigena, i Cammini di San Francesco e di San Benedetto, esce la nuova edizione della Lauretana, arricchita di 3 tappe: da Cortona ad Assisi. Un trekking di 11 giorni attraverso l'Umbria e le Marche, tra natura incontaminata e località suggestive come Spello, Tolentino e Macerata.



11 TAPPE · 220 KM

2ª EDIZIONE

176 PAG. A COLORI
18,00 EURO
ISBN 9788861896833

36



Sara Zanni, Sara Cavina LA VIA LAURETANA TOSCANA 115 km a piedi da Siena a Cortona

NOVITÀ Un'incredibile via di origine etrusco-romana popolata da artisti, mercanti e pellegrini. La Lauretana Toscana, collegamento tra il territorio senese e l'area umbro-marchigiana, divenne importante via di pellegrinaggio: da Siena - sulla Via Francigena - a Cortona, attraverso Asciano, Sinalunga, Montepulciano... Un invito a tutti i camminatori ad ammirare i panorami, apprezzare l'arte e la cultura enogastronomica, per conoscere un angolo della Toscana più autentica!



5 TAPPE · 115 KM

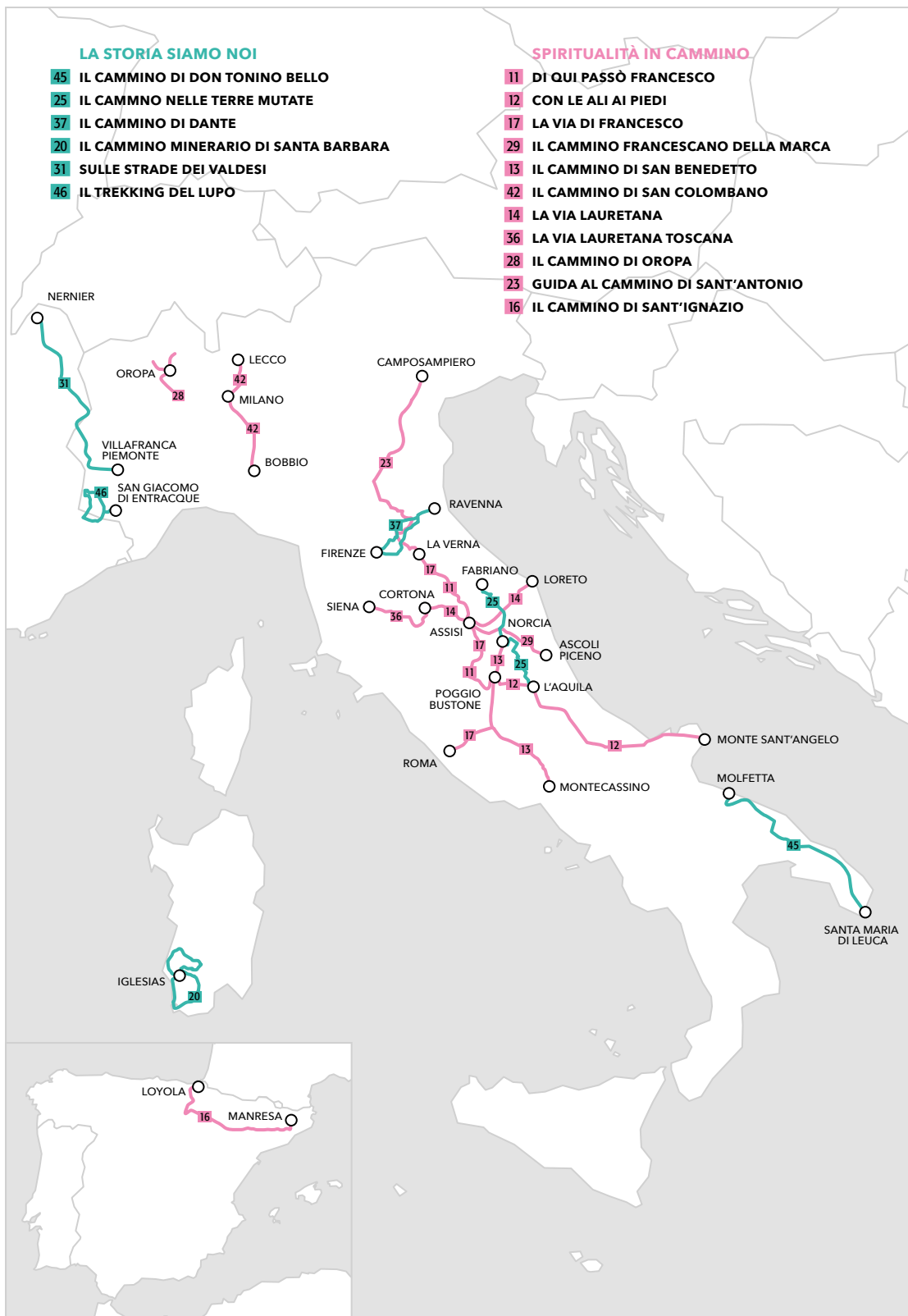
96 PAG. A COLORI
15,00 EURO
ISBN 9788861896826

LA STORIA SIAMO NOI

- 45** IL CAMMINO DI DON TONINO BELLO
- 25** IL CAMMINO NELLE TERRE MUTATE
- 37** IL CAMMINO DI DANTE
- 20** IL CAMMINO MINERARIO DI SANTA BARBARA
- 31** SULLE STRADE DEI VALDESI
- 46** IL TREKKING DEL LUPO

SPIRITUALITÀ IN CAMMINO

- 11** DI QUI PASSÒ FRANCESCO
- 12** CON LE ALI AI PIEDI
- 17** LA VIA DI FRANCESCO
- 29** IL CAMMINO FRANCESCO DELLA MARCA
- 13** IL CAMMINO DI SAN BENEDETTO
- 42** IL CAMMINO DI SAN COLOMBANO
- 14** LA VIA LAURETANA
- 36** LA VIA LAURETANA TOSCANA
- 28** IL CAMMINO DI OROPA
- 23** GUIDA AL CAMMINO DI SANT'ANTONIO
- 16** IL CAMMINO DI SANT'IGNAZIO



28



Alberto Conte
IL CAMMINO DI OROPA
 Da Santhià, Rassa e Fontainemore

Da oltre 400 anni i pellegrini salgono a Oropa per ammirare la Madonna Nera. Un viaggio in Piemonte, dalle risaie vercellesi fino alle Alpi di Biella: tappe adatte a tutti per immergersi nella natura, incontrare la comunità monastica di Bose o assistere alla rievocazione della Passione a Sordevolo. La guida descrive anche le antiche vie, che vivono ancora oggi in emozionanti pellegrinaggi notturni da Fontainemore nella Valle del Lys, e da Rassa in Valsesia.



8 TAPPE - 110 KM

2ª EDIZIONE

96 PAG. A COLORI

15,00 EURO

ISBN 9788861896857

23



GUIDA AL CAMMINO DI SANT'ANTONIO
 430 km a piedi da Padova a La Verna

22 giorni a piedi nei luoghi più significativi della vita del Santo: dai santuari di Camposampiero all'omonima basilica a Padova, e poi gli Appennini emiliani fino al santuario della Verna, in Toscana, dove si incrociano i cammini francescani. Lungo il percorso la possibilità di visitare altre città ricche di storia come Rovigo, Ferrara e Bologna; di attraversare i parchi dei Colli Euganei, quello dei Gessi Bolognesi e quello delle foreste Casentinesi. All'interno, testi scelti sulla vita di sant'Antonio e una sezione dedicata al "cammino interiore".



22 TAPPE - 430 KM

168 PAG. A COLORI

18,00 EURO

ISBN 9788861894631

16



José Luis Iriberry SJ, Chris Lowney
IL CAMMINO DI SANT'IGNAZIO
 660 km a piedi in Spagna da Loyola a Manresa

27 giorni a piedi sulle orme dello storico viaggio e della conversione di uno dei santi più amati della cristianità, fondatore dei gesuiti (di cui fa parte anche papa Francesco). Una guida speciale per chi ha riscoperto, dopo Santiago de Compostela, il gusto e la necessità di una ricerca interiore.



27 TAPPE - 660 KM

240 PAG. A COLORI

20,00 EURO

ISBN 9788861894235

LA STORIA SIAMO NOI

45



Luigi Amendolagine, Paola de Pinto
IL CAMMINO DI DON TONINO BELLO
 400 km in Puglia, da Molfetta ad Alessano

NOVITÀ Da sempre accanto agli ultimi, don Tonino lotta insieme ai disoccupati delle acciaierie di Giovinazzo; apre la sua casa agli sfrattati e ai migranti; fonda una comunità di recupero per tossicodipendenti. Un cammino nella "sua" Puglia, dalla diocesi che l'ha accolto per 10 anni fino al luogo dov'è sepolto; per riscoprire quel "prete con il grembiule" che alle parole ha sempre accompagnato gesti concreti e umani.



17 TAPPE - 400 KM

144 PAG. A COLORI

18,00 EURO

ISBN 9791259960511

25



Enrico Sgarella
IL CAMMINO NELLE TERRE MUTATE
 250 km da Fabriano a L'Aquila

NUOVA EDIZIONE Una guida unica, un invito a riscoprire un territorio magnifico che rialza la testa e ci chiama a camminare, a esserci, ad ascoltare. A piedi o in bici tra Marche, Umbria, Lazio e Abruzzo, attraverso i parchi nazionali dei Monti Sibillini e del Gran Sasso. Da Fabriano, a Camerino, e poi Norcia, la piana di Castelluccio, Arquata del Tronto, Accumoli, Amatrice, fino a L'Aquila. Località ricche di storia e di fascino, anche oggi, dopo i terremoti degli ultimi anni.



14 TAPPE - 250 KM

2ª EDIZIONE

160 PAG. A COLORI

18,00 EURO

ISBN 9788861896352

37



Marcello Bezzi, Silvia Rossetti, Massimiliano Venturelli

IL CAMMINO DI DANTE**Da Ravenna a Firenze e ritorno**

NOVITÀ 20 tappe a piedi sui passi del Sommo Poeta, dalla tomba alla casa natale (e viceversa, lungo due percorsi differenti). Lungo il cammino, versi della Commedia prendono forma: nel frastuono dell'Acquacheta, tra i silenzi degli eremi dei Toschi e di Camaldoli, nell'abbraccio della natura che accompagna nelle Foreste Casentinesi. Tra i borghi della Romagna e della Toscana, come Brisighella, San Godenzo, San Benedetto in Alpe, Premilcuore e Forlì; i castelli e i personaggi cantati da Dante nella Divina Commedia.

**20 TAPPE · 380 KM**188 PAG. A COLORI
20,00 EURO
ISBN 9788861897359

20



Giampiero Pinna

IL CAMMINO MINERARIO DI SANTA BARBARA**500 km nel Sulcis-Iglesiente-Guspinese**

Dal mare cristallino di Sant'Antioco alle fitte foreste del Marganai, dalle bianche dune di Piscinas alle spettacolari grotte di Is Zuddas, un viaggio indimenticabile alla scoperta della Sardegna sud-occidentale, tra suggestive miniere dismesse, gallerie affacciate sugli scogli, villaggi fantasma e antiche ferrovie che si perdono nei boschi. Fil rouge devozionale è il culto di santa Barbara, patrona dei minatori, le cui chiese punteggiano questo splendido itinerario storico e naturalistico.

**30 TAPPE · 500 KM****2ª EDIZIONE**
232 PAG. A COLORI
19,00 EURO
ISBN 9788861894990

31



Roberta Ferraris, Riccardo Carnovalini

SULLE STRADE DEI VALDESI**24 giorni a piedi dalla Francia alla Val Pellice**

Ci sono molte ragioni per camminare in montagna. Per i mille valdesi che la notte del 17 agosto 1689 partirono dalle sponde del lago di Ginevra il motivo fu la libertà: di professare la propria fede, di tornare nelle proprie valli in Piemonte da cui erano stati esiliati nel 1687. Oggi è possibile ripercorrere quello stesso itinerario storico, dalla Francia fino alla Val Pellice, tra boschi bellissimi e montagne innevate.

**24 TAPPE · 370 KM**192 PAG. A COLORI
19,00 EURO
ISBN 9788861895881

46



Franco Voglino, Annalisa Porporato

IL TREKKING DEL LUPO**Dalle Alpi Marittime al Parco del Mercantour**

Dieci giorni in cammino sulle tracce del lupo attraverso il Parco delle Alpi Marittime in Piemonte e il Parco del Mercantour in Francia. Di rifugio in rifugio tra splendide montagne, laghi, foreste, valli e cascate incantevoli, percorrendo anche le Strade reali di caccia tracciate nella seconda metà dell'Ottocento. Potrete ammirare i lupi da vicino (ma senza alcun pericolo), visitando i centri faunistici di Entracque e di Le Boréon.

**10 TAPPE · 75 KM**96 PAG. A COLORI
13,50 EURO
ISBN 9788861892958

TERRITORI DA SCOPRIRE

22



Simone Frignani

GUIDA ALLA VIA DEGLI DEI**Da Bologna a Firenze e ritorno**

NUOVA EDIZIONE A piedi o in bici tra Emilia e Toscana, da piazza Maggiore a piazza della Signoria: una settimana in cammino percorrendo i basolati romani della Flaminia Militare, tra i boschi degli Appennini. Per poi salire sui monti dedicati ad antichi Dei, come il monte Adone e il monte Senario.

Con la descrizione dell'itinerario in entrambe le direzioni: da Bologna a Firenze e viceversa.

**7 TAPPE · 180 KM****4ª EDIZIONE**
120 PAG. A COLORI
16,00 EURO
ISBN 9788861897908

33




Giulio Ferrari
GUIDA ALLA VIA VANDELLI
170 km a piedi da Modena e Sassuolo a Massa

La Via Vandelli, colossale opera dell'ingegno umano e prima strada europea carrozzabile per superare l'Appennino e le Alpi Apuane, oggi è un cammino. Dalla pianura emiliana alle vette del monte Tambura e poi giù fino al mare, in Toscana; da palazzo ducale a palazzo ducale, attraverso valli incantevoli borghi arroccati e meraviglie dell'arte. Una settimana lungo una strada settecentesca, percorsa un tempo da viandanti, mercanti e duchi... ma anche briganti!



7 TAPPE - 170 KM
 132 PAG. A COLORI
 16,00 EURO
 ISBN 9788861896703

18




Simone Frignani
ITALIA COAST TO COAST
400 km tra il monte Conero e l'Argentario

Dall'Adriatico al Tirreno, un coast to coast tutto italiano attraverso Marche, Umbria, Lazio e Toscana. Un itinerario unico e suggestivo di 18 giorni a piedi lungo sentieri e sterrate, alla scoperta di regioni ricche di tradizioni popolari, città sotterranee e antiche vie. Visiterete borghi medievali come Nocera Umbra, Assisi e Todi, arroccata a guardia del Tevere, Orvieto con la splendida cattedrale gotica, e poi le città del tufo Sorano, Sovana e Pitigliano, fino alla laguna di Orbetello, in Maremma.



17 TAPPE - 400 KM
4ª EDIZIONE
 176 PAG. A COLORI
 19,00 EURO
 ISBN 9788861896291

40



Giorgio Barchiesi
IL GRANDE GIRO DEL GARDA
190 km ad anello intorno al lago

NOVITÀ Un trekking che ripercorre l'intero perimetro del più grande lago d'Italia, a cavallo tra Lombardia, Veneto e Trentino Alto-Adige. Dodici giorni a piedi, dalle sponde miti del lungolago fino alle pendici della dorsale del Baldo; dai profumi di una vegetazione mediterranea, ai sentieri di montagna che si aprono su panorami mozzafiato: per gustare fino in fondo il cammino in tutte le sue declinazioni.



12 TAPPE - 190 KM
 140 PAG. A COLORI
 18,00 EURO
 ISBN 9788861897878

34



Sara Zanni, Alberto Conte
GUIDA AL SENTIERO DEL VIANDANTE
50 km a piedi lungo il lago di Como

Cinque giorni di cammino in uno dei contesti naturali più famosi al mondo. Un'antica via di comunicazione tra Lecco e la Valtellina, nel silenzio e nei colori degli splendidi scorci sul lago cantati dal Manzoni. Con le indicazioni per partire a piedi anche da Milano o proseguire fino in Svizzera.



5 TAPPE - 50 KM
 108 PAG. A COLORI
 15,00 EURO
 ISBN 9788861896895

21



Davide Comunale
LA MAGNA VIA FRANCIGENA
Sicilia a piedi da mare a mare

Terza edizione aggiornata di una guida che ha fatto innamorare i camminatori della Sicilia occidentale e dei suoi tesori. 180 chilometri a piedi dalla "Palermo araba" alla rocca di Agrigentum lungo antichi tratturi locali, vie in terra battuta e strade poco trafficate. Undici tappe tra le meraviglie del capoluogo, Monreale, il lago di Piana degli Albanesi, Corleone e la rocca di Suteria, fino alla rupe di Agrigento che si affaccia sul mar Mediterraneo e sulla Valle dei Templi.



9 TAPPE - 180 KM
3ª EDIZIONE
 108 PAG. A COLORI
 16,00 EURO
 ISBN 9788861896871

24



Davide Comunale
DA PALERMO A MESSINA PER LE MONTAGNE
370 km in cammino lungo le vie francigene della Sicilia

A piedi in una terra di emiri e cavalieri, sulle tracce del Gran Conte Ruggero I e dell'imperatore Carlo V. Da Palermo a Messina in 20 giorni, tra rocche normanne, cupole arabeggianti, riserve naturali e prelibatezze gastronomiche, per scoprire gli Appennini di Sicilia, punteggiati da splendidi borghi e con sorprendenti scorci sul mare. Un itinerario storico attraverso le cime delle Madonie, i boschi dei Nebrodi e le vette dei Peloritani, fino allo Stretto, antica porta dell'isola sull'Oriente.



20 TAPPE - 370 KM
 132 PAG. A COLORI
 18,00 EURO
 ISBN 9788861894792

26



Angelofabio Attolico, Claudio Focarazzo, Lorenzo Lozito

IL CAMMINO MATERANO A piedi lungo la Via Peuceta

NUOVA EDIZIONE Arrivare a piedi a Matera, Capitale europea della cultura 2019: 7 giorni tra Puglia e Basilicata, tra passato e presente, dalle eredità storiche di Federico II agli orizzonti infiniti dell'altopiano delle Murge, modellato dal lavoro secolare dell'uomo. Di giorno si cammina in mezzo a ulivi, vigneti e muretti a secco, la sera si scopre il gusto dei piatti tipici nelle masserie. Fino a giungere, all'improvviso, faccia a faccia con i Sassi più famosi al mondo: bellezza unica sospesa tra terra e cielo.



7 TAPPE • 160 KM

3ª EDIZIONE

108 PAG. A COLORI

15,00 EURO

ISBN 9791259960160

44



Enrico Calvo, Roberto Cremaschi, Alessandro Rapella

CAMMINAFORESTE IN LOMBARDIA 750 km nella natura, dal Po al monte Resegone

NOVITÀ Nove itinerari, 41 tappe, alla scoperta dell'immenso patrimonio forestale della Lombardia. Dall'isola Boschina sul Po, passando per il parco dello Stelvio, il lago di Garda e quello di Como, fino alle pendici del monte Resegone. Un cammino attraverso 6 province lombarde (Bergamo, Brescia, Mantova, Como, Sondrio e Lecco) da percorrere tutto in una volta o a tratti, anche solo di una giornata.

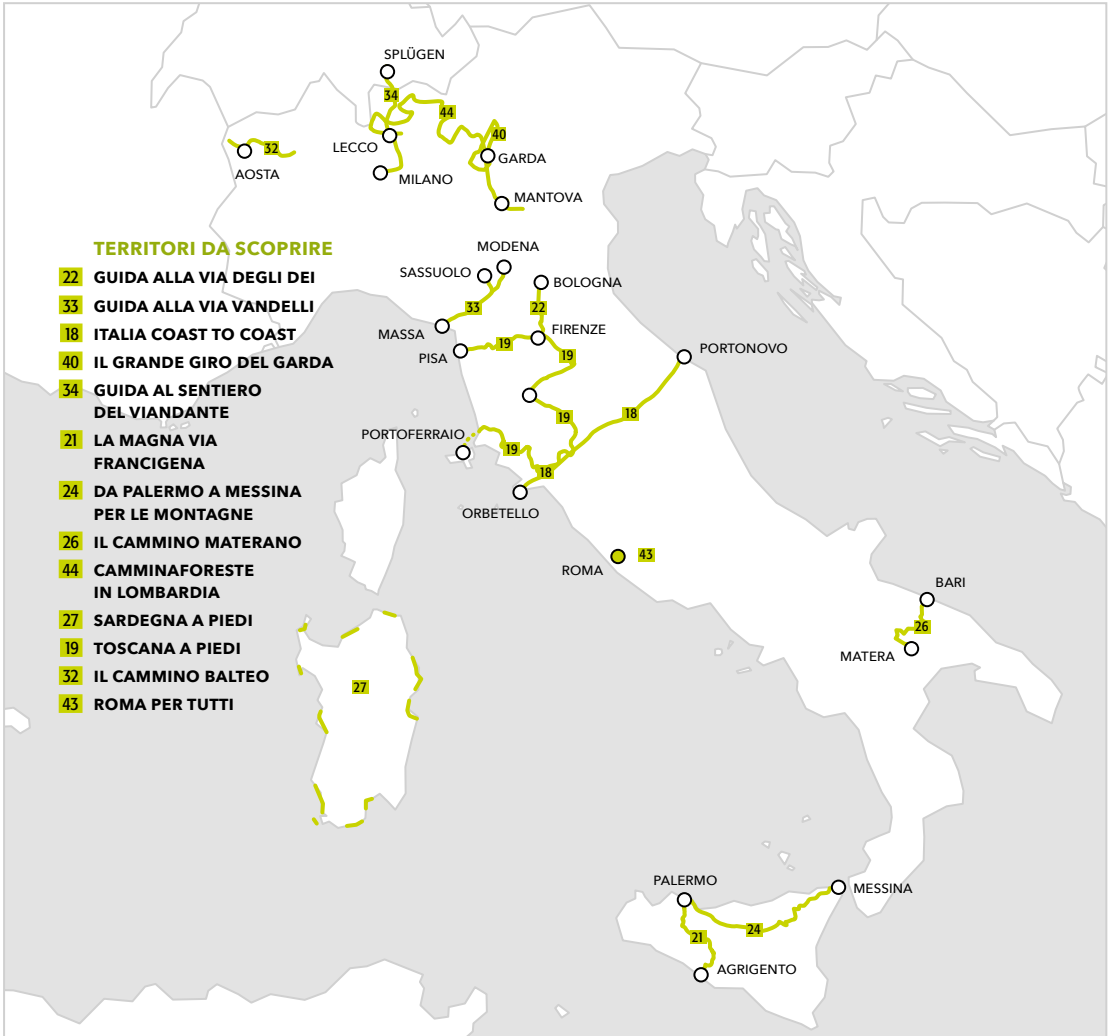


41 TAPPE • 750 KM

192 PAG. A COLORI

19,00 EURO

ISBN 9791259960528



27



Riccardo Carnovalini, Roberta Ferraris
SARDEGNA A PIEDI
13 itinerari spettacolari lungo la costa

Promontori rocciosi, ginepri secolari, dune e spiagge di sabbia bianca, immerse in una natura rimasta pressoché intatta; e, naturalmente, il mare smeraldo e turchese. Escursioni di un giorno, un week-end o veri e propri percorsi a tappe; sentieri alla portata di tutti, alla scoperta di una Sardegna quasi inedita. Calette solitarie e paesaggi di rara bellezza che, talvolta, sono appena dietro l'angolo dei luoghi più affollati. Dalla Gallura a Cala Gonone, da Capo Spartivento all'isola di Caprera.



13 ITINERARI

3ª EDIZIONE

208 PAG. A COLORI

19,00 EURO

ISBN 9788861895652

19



Vincenzo Moscati, Milena Romano
TOSCANA A PIEDI
620 km da Pisa, Firenze, Siena... fino all'Elba

NUOVA EDIZIONE In cammino per un mese, una settimana o anche solo per un weekend tra percorsi storici, città d'arte e natura. I sentieri del Valdarno, le colline del Chianti, qualche tappa fra i campi di grano della Val d'Orcia, lungo la Francigena, e poi avanti verso Pitigliano, Sorano e Sovana, con le loro necropoli etrusche e le strade scavate nel tufo. Infine, la natura selvaggia della Maremma e un tuffo nel mare dell'Elba. Senza tralasciare splendide città d'arte come Pisa, Firenze, Siena, Arezzo.



31 TAPPE • 620 KM

3ª EDIZIONE

176 PAG. A COLORI

19,00 EURO

ISBN 9788861897892

32



Roberta Ferraris, Franco Faggiani
IL CAMMINO BALTEO
350 km a piedi lungo la Bassa Via in Valle d'Aosta

Tutto il bello della Valle d'Aosta a passo lento. Un percorso ad anello, tra castagni, vigneti e boschi. Natura, cultura ed enogastronomia: la lingua patois e le vestigia romane di Aosta; i musei a cielo aperto, come quelli di Challand e Chemp; le fortezze - da Bard al castello di Fénis - e i piccoli borghi dove assaporare fontina, lardo d'Arnad e Muscat. Un cammino alla portata di tutti, adatto anche a un weekend con la famiglia.



23 TAPPE • 350 KM

192 PAG. A COLORI

18,00 EURO

ISBN 9788861896277

43



Paolo Sartor, Veronica Donatello
ROMA PER TUTTI
Otto itinerari accessibili nella città eterna

Itinerari tematici attraverso arte, storia, politica e cultura, con altrettanti approfondimenti e gite fuori porta. Dai Fori Imperiali al Gianicolo, dai Musei Vaticani alla Centrale Montemartini. Percorsi studiati e testati perché anche una metropoli così complessa possa accogliere tutti, famiglie con bimbi piccoli comprese. Per ogni itinerario tutte le informazioni utili e i servizi offerti a persone sorde, cieche o ipovedenti, e a persone con disabilità motoria (anche temporanea).



8 ITINERARI

112 PAG. A COLORI

15,00 EURO

ISBN 9788861893757

CARTOGRAFIA

32



Roberta Ferraris
IL CAMMINO BALTEO - CARTOGRAFIA
1:50.000

NOVITÀ Alla scoperta della Valle d'Aosta con la mappa pieghevole del Cammino Balteo. Un itinerario ad anello di 350 km che segue il corso della Dora Baltea: lungo splendide mulattiere, tra castagneti, vigneti eroici e piccoli borghi punteggiati dai castelli della nobile famiglia Challant. Un'avventura da vivere a piedi, zaino in spalla e cartina alla mano, nel cuore delle Alpi.



23 TAPPE • 350 KM

MAPPA A COLORI

10,00 EURO

ISBN 9788861897793



Alberto Conte, Marco Giovannelli
LA VIA FRANCISCA DEL LUCOMAGNO - CARTOGRAFIA
1:50.000

NOVITÀ Dopo la guida, ecco la mappa ufficiale al tratto italiano dell'antica via che da Costanza attraversava la Svizzera e la Lombardia per collegarsi alla Via Francigena.

Un tracciato romano-longobardo che, dal lago di Lugano al Sacro Monte di Varese fino all'abbazia di Morimondo, si snoda tra beni del Patrimonio Unesco e del Fai, parchi naturali e vie d'acqua.



8 TAPPE • 140 KM

MAPPA A COLORI
 10,00 EURO
 ISBN 9788861890061

CICLOVIAGGI



Simone Frignani
ROTTA A NORD-EST
Da Trento a Trieste in bicicletta

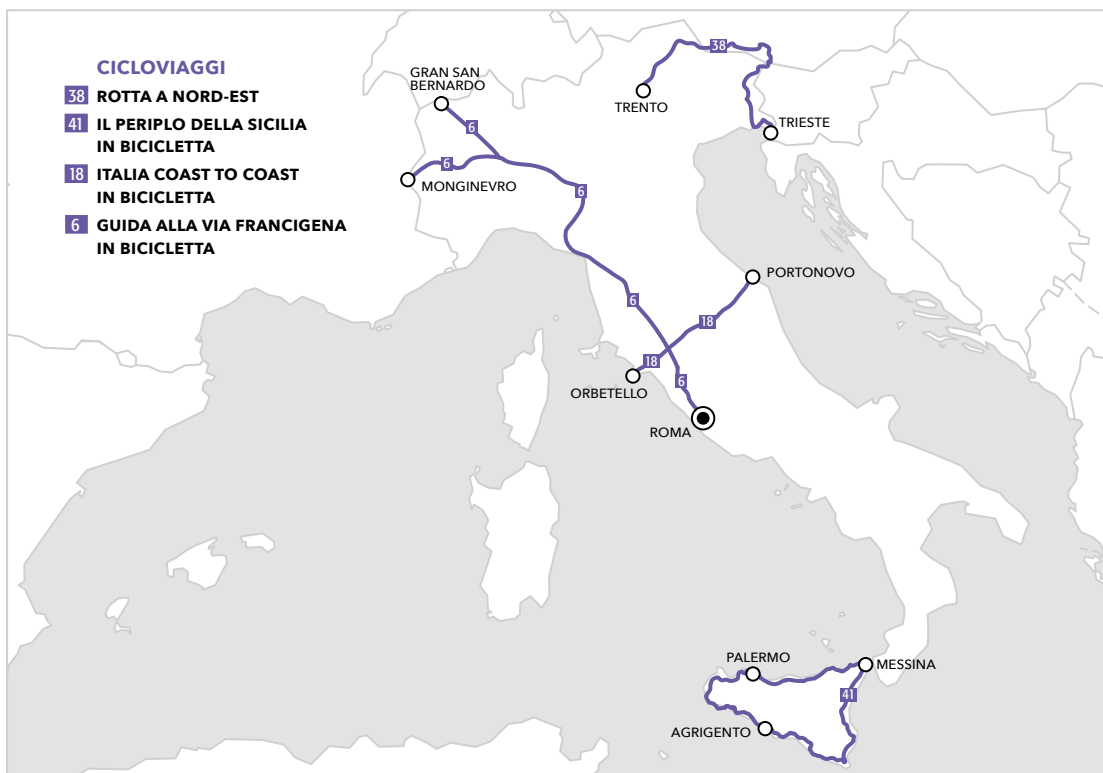
NOVITÀ Un viaggio a due ruote tra Italia e Austria, nella patria del cicloturismo.

Un percorso inedito di 640 km in 10 tappe (o anche meno per i ciclisti più incalliti) che unisce le piste ciclabili dell'Adige, della Drava e dell'Alpe Adria. Dalle Alpi Orientali, lungo i panorami da cartolina dell'altopiano del Renon e della Carinzia, fino a Grado e al castello di Miramare a Trieste.



10 TAPPE • 640 KM

144 PAG. A COLORI
 15,00 EURO
 ISBN 9788861897519



41



Giovanni Guarneri
IL PERIPLO DELLA SICILIA IN BICICLETTA
Un'isola, tre mari, milleduecento chilometri

NOVITÀ Un viaggio indimenticabile sui confini che separano la terra dal mare, lungo le coste e le insenature dell'isola più grande e più ricca di storia del Mediterraneo. I tramonti rossi sulle saline di Trapani, la pietra chiara dei templi di Selinunte, l'ocra delle dune, il bianco della Scala dei Turchi. Tre settimane, 1.200 km, per unire Palermo, Agrigento, Catania e Messina, e abbracciare la Sicilia intera.



21 TAPPE • 1.200 KM

192 PAG. A COLORI
 19,00 EURO
 ISBN 9788861897885

18



Simone Frignani
ITALIA COAST TO COAST IN BICICLETTA
450 km dal monte Conero all'Argentario

NOVITÀ Valicare gli Appennini pedalando lungo le stradine di Marche, Umbria, Lazio e Toscana, dal promontorio del Conero fino all'Argentario. Nove giorni in sella per unire due mari, in un'epica traversata italiana. Un itinerario unico e di grande fascino dalla Recanati di Leopardi fino ai vigneti del Sagrantino Docg, tra città del tufo e borghi medievali, come Assisi e Todi, scoprendo i tesori delle terre etrusche e della Maremma, ma anche le terme libere di Saturnia.



9 TAPPE • 450 KM

144 PAG. A COLORI
 16,00 EURO
 ISBN 9791259960030

6



Roberta Ferraris
GUIDA ALLA VIA FRANCIGENA IN BICICLETTA
Oltre 1.000 km, 24 tappe dalle Alpi fino a Roma

NUOVA EDIZIONE Con tutti i riferimenti utili per i ciclisti: la cartografia dettagliata, i luoghi da visitare, dove alloggiare e le officine per le bici. E il racconto delle leggende che accompagnavano gli antichi viandanti. Il percorso descrive entrambi i tracciati che partono dal Monginevro e dal Gran San Bernardo, oltre a tutte le possibili varianti.



24 TAPPE • 1.000 KM

5ª EDIZIONE
 216 PAG. A COLORI
 18,00 EURO
 ISBN 9791259960191

STORIE IN CAMMINO



Ben Montgomery
LA SIGNORA DEGLI APPALACHI
Grandma Gatewood, in solitaria lungo il sentiero più famoso d'America

NOVITÀ Una fattoria, 11 figli e un marito da dimenticare. Nel 1955 Emma ha 67 anni ed esce per una passeggiata; sei mesi dopo arriva al monte Katahdin, 3.500 km più a nord: è la prima donna ad aver percorso da sola l'Appalachian Trail, lungo la costa orientale degli Stati Uniti. Il finalista al Pulitzer Ben Montgomery ci accompagna in quel viaggio, intrecciando abilmente la storia di Emma Gatewood e quella dell'America degli Anni '50.



STATI UNITI

ANCHE EBOOK
 288 PAG.
 16,00 EURO
 ISBN 9788861897625



Riccardo Carnovalini, Anna Rastello, Alberto Dragone
L'ALTA VIA DEI MONTI LIGURI
Di un cammino e dell'amicizia

NOVITÀ Da Ventimiglia a La Spezia in 440 chilometri: la vista del mare è quasi costante ma il cammino è un percorso di montagna, lontano da paesi e civiltà, e culmina con i 2.200 metri del monte Saccarello. Il racconto fa da introduzione a un cammino tra i più spettacolari d'Italia in cui si va dalla macchia mediterranea alla vegetazione alpina. Il libro ci parla di un sogno: quello di un gruppo di persone non più giovani che si mettono insieme quasi "per caso" e camminando riscoprono legami.



LIGURIA

ANCHE EBOOK
 160 PAG.
 14,00 EURO
 ISBN 9788861897083



Sara Zanni
CENTO GIORNI IN CAMMINO
In viaggio da casa ai confini del mondo

Un'archeologa esperta di viaggi a piedi, la primavera alla finestra, un'idea un po' folle: Sara esce di casa e va a vedere il tramonto, 2.400 km più in là. Parte da sola, ma non lo rimane a lungo: camminatori dalle traiettorie più disparate l'accompagnano attraverso il Nord Italia, i colori della Provenza, l'Occitania di Carcassonne e Lourdes, fino ai Pirenei e a Santiago, nei luoghi del pellegrinaggio più famoso al mondo.



MILANO → SANTIAGO

ANCHE EBOOK

200 PAG.

15,00 EURO

ISBN 9788861896543



Roberto Montella
IL CAMMINO DI SANT'OLAV
Dove cadde un re e nacque una leggenda

La voce appassionata e ironica di un pellegrino esperto che racconta i suoi giorni di cammino in Norvegia. Da Oslo, per 650 km di laghi e foreste sconfinite, sempre più lontano, fino al fiordo di Trondheim e a Stiklestad, la Finisterre del Nord. Un racconto per chi sogna viaggi avventurosi e una guida per chi sceglie di partire. Con le altimetrie e la possibilità di accedere gratuitamente alla cartografia digitale del percorso.



NORVEGIA

256 PAG. A COLORI

15,00 EURO

ISBN 9788861895768

GUIDE IN LINGUA STRANIERA

6



Roberta Ferraris, Simone Frignani, Luciano Callegari
THE VIA FRANCIGENA (ENGLISH EDITION)
1,000 km on Foot from the Gran San Bernardo to Rome

From the Alps to Rome on foot along the route of the ancient pilgrims in the footsteps of Archbishop Sigéric (10th century). A whole month, a week or just a few days: an extraordinary journey of discovery, alone or in a group, in unexpected landscapes, medieval parishes and stretches of Roman roads, going through some of the most beautiful and charming towns in Italy. 45 stages in Valle d'Aosta, Piedmont, Lombardy, Emilia-Romagna, Liguria, Tuscany and Lazio.



45 STAGES · 1.000 KM

2^E EDITION

264 PAG. FULL COLOUR

20,00 EUROS

ISBN 9788861894914

6



Roberta Ferraris, Simone Frignani, Luciano Callegari
LA VIA FRANCIGENA (ÉDITION EN FRANÇAIS)
1.000 km à pied du Grand-Saint-Bernard à Rome

Des Alpes à Rome à pied le long d'antiques voies de pèlerinage sur les traces de l'archevêque Sigéric (Xe siècle). Un mois entier, une semaine ou quelques jours: un voyage extraordinaire de découverte, seul ou en groupe, avec des paysages inattendus, des églises médiévales et des tronçons de route romaine, en traversant certains des plus beaux villages italiens. 45 étapes dans la Vallée d'Aoste, le Piémont, la Lombardie, l'Emilie-Romagne, la Ligurie, la Toscane et le Latium.



45 ÉTAPES · 1.000 KM

264 PAG. À COULEURS

20,00 EUROS

ISBN 9788861894846

9



Angelofabio Attolico, Claudio Focarazzo, Lorenzo Lozito
THE VIA FRANCIGENA IN SOUTHERN ITALY
(ENGLISH EDITION)
930 km between Lazio, Campania, Basilicata and Apulia

NEW From Rome to Santa Maria di Leuca, the Finisterrae of Italy. 45 stages, over 900 km on foot, along roads already traveled in Roman and medieval times, between the archaeological areas along the ancient Via Appia, the woods of the Apennines and the sea of Apulia, passing through Lecce, a masterpiece of the Baroque, and Otranto, the Gateway to the East. With alternative route to Monte Sant'Angelo.



45 STAGES · 930 KM

288 PAG. FULL COLOUR

20,00 EUROS

ISBN 9791259960504

21



Davide Comunale

THE MAGNA VIA FRANCIGENA TRAIL (ENGLISH EDITION)
180 kilometres from Palermo to Agrigento

From the Gulf of Palermo to the Valley of the Temples, along ancient roads travelled by Greeks, Romans, Arabs and Normans. Nine stages to discover Sicily, the famous Monreale and Agrigento, the Sicani Mountains with their breathtaking landscapes, or Sutura, one of "Italy's most beautiful villages." Through nature parks, wheat fields and perched villages, a coast-to-coast journey that reveals the traditions and history of an unforgettable land.

**9 STAGES · 180 KM**
 108 PAG. FULL COLOUR
 16,00 EUROS
 ISBN 9788861895645

21



Davide Comunale

LA MAGNA VIA FRANCIGENA (ÉDITION EN FRANÇAIS)
180 kilomètres de Palerme à Agrigente

Du golfe de Palerme à la vallée des Temples le long des anciennes voies parcourues par les Grecs, les Romains, les Arabes et les Normands. Neuf étapes à la découverte de la Sicile, celle de Monreale et Agrigente, mais aussi celle des fascinants monts Sicani ou de Sutura, l'un des « plus beaux bourgs d'Italie ». À travers les parcs naturels, les cultures et les villages aux mille ruelles, un circuit d'un littoral à l'autre qui évoile les traditions et l'histoire d'une terre inoubliable.

**9 ÉTAPES · 180 KM**
 96 PAG. À COULEURS
 16,00 EUROS
 ISBN 9788861895904

24



Davide Comunale

FROM PALERMO TO MESSINA ACROSS THE MOUNTAINS (ENGLISH EDITION)
20 stages along the vie Francigene of Sicily

On foot in a land of emirs and knights, following in the footsteps of The Great Count Roger I and Emperor Charles V. From Palermo to Messina among Norman fortresses, arabesque domes, nature reserves and gastronomic delicacies, to discover Sicily's Apennines, peppered with beautiful villages and surprising views. A historic route across the Madonie mountains, the Nebrodi forests and the peaks of the Peloritani.

**20 STAGES · 370 KM**
 128 PAG. FULL COLOUR
 19,00 EUROS
 ISBN 9788861895911

20



Giampiero Pinna

THE MINING TRAIL OF SAINT BARBARA (ENGLISH EDITION)
On foot in Sardinia amongst history and nature

From the crystal-clear sea in Sant'Antioco to the forests of the Marganai, from the white dunes of Piscinas to the spectacular caves of Is Zuddas, an unforgettable journey to discover south-western Sardinia amongst captivating disused mines, galleries overlooking the rocks, ghost villages and ancient railways. A circular trail that unfolds from Iglesias along the paths and tracks followed by the miners of southern Sardinia.

**30 STAGES · 500 KM**
 232 PAG. FULL COLOUR
 22,00 EUROS
 ISBN 9788861895898

20



Giampiero Pinna

LE CHEMIN MINIER DE SANTA BARBARA (ÉDITION EN FRANÇAIS)
À pied en Sardaigne, entre histoire et nature

De la mer cristalline de Sant'Antioco aux forêts du Marganai, des dunes blanches de Piscinas aux grottes d'Is Zuddas, un voyage inoubliable à la découverte de la Sardaigne du sud-ouest, en passant par d'impressionnantes mines désaffectées, des galeries plongeant sur les récifs, des villages fantômes et d'anciennes lignes de chemin de fer qui se perdent dans les bois.

**30 ÉTAPES · 500 KM**
 232 PAG. À COULEURS
 22,00 EUROS
 ISBN 9788861897342

13




Simone Frignani

THE WAY OF ST BENEDICT (ENGLISH EDITION)
300 km in the Footsteps of St Benedict

A unique route in Umbria and Lazio, on foot or by bike, visiting the three most important locations of the saint's life: Norcia, his birthplace; Subiaco, where he laid the foundations for his rule; and Monte Cassino, where he founded the abbey that weathered and withstood four devastations. Sixteen legs along ancient transhumance trails and paths, in search of an Italy of beautiful valleys dotted with fortresses, medieval castles and towns perched on hills.

**16 STAGES · 300 KM**
 176 PAG. FULL COLOUR
 19,00 EUROS
 ISBN 9788861890954



Angela Maria Seracchioli

ON THE ROAD WITH ST FRANCIS (ENGLISH EDITION)
350 km from La Verna, Gubbio, Assisi... as far as Rieti

Seventeen days backpacking in Tuscany, Umbria and Lazio, amid forests thousands of years old and valleys rich in art and history. The first and only walkers' guide to the "roads of St Francis", from the more well known places such as La Verna and Assisi to less famous yet equally fascinating ones, such as Montecasale or the Sacro Speco di Narni. An entire chapter is devoted to those who want to travel by bike.



18 TAPPE · 365 KM

2^a EDITION

232 PAG. FULL COLOUR

20,00 EUROS

ISBN 9788861895249

PER APPROFONDIRE E SOGNARE



Testi di Miriam Giovanzana, foto di Maurizio Totaro

INCONSUETI GIORNI

Vita quotidiana ed eroica sul Cammino di Santiago

Un prezioso libro fotografico in edizione limitata e numerata.

Per sognare prima di percorrere il Cammino o per ricordare le emozioni che coinvolgono tutto il tuo essere - i desideri, i sensi, la fame e la sete - nello sforzo quotidiano dell'avanzare, negli incontri, nella bellezza dell'arte e dei paesaggi.

156 PAG.

25,00 EURO

ISBN 9788861891524



A cura di Paolo Caucci von Saucken, Paolo Asolan

CAMMINI IN EUROPA

Pellegrinaggi antichi e moderni tra Santiago, Roma e la Terra Santa

In cammino succede che due persone condividano riflessioni ed esperienze. Paolo Caucci von Saucken e Paolo Asolan, amici, pellegrini e tra i maggiori studiosi della materia, danno così vita a uno straordinario colloquio sulle strade verso Santiago, lungo la Via Francigena e oltre, fino alla Terra Santa.

254 PAG.

18,00 EURO

ISBN 9788861890558



Testi di Anthony Serex, foto di Léonnard Leroux

IN CAMMINO VERSO SANTIAGO DE COMPOSTELA

Chi ha percorso il Cammino di Santiago conserva ricordi che sono solo suoi. Ma ci sono immagini, come quelle di Léonnard Leroux, che per originalità e bellezza aiutano tutti a rivivere quell'avventura. Oltre cento scatti per ricordare o scoprire luoghi, stagioni, opere d'arte, curiosità. E paesaggi meravigliosi.

112 PAG. A COLORI

19,00 EURO

ISBN 9788861890955



Gianni Biondillo

PASSAGGIO A NORD-OVEST

Milano a piedi, dal Duomo alla nuova Fiera

Gianni Biondillo decide di partire con le figlie per un "viaggio" ai confini della metropoli, seguendo il fil rouge dei commerci, degli scambi e delle grandi fiere, di cui Milano è sempre stata protagonista. Dalla medievale piazza dei Mercanti al primo centro commerciale della città; dall'Acquario civico, padiglione dell'Esposizione Universale del 1906, a ciò che oggi rimane di Expo 2015. Il racconto di un tracciato originale, che evita le mete del turismo "mordi e fuggi": una miniera di storie a cielo aperto, da esplorare mappa alla mano.

ANCHE EBOOK

108 PAG.

12,00 EURO

ISBN 9788861893825

COLLANA SCONFINAMENTI



Immacolata Coraggio
HOSPITALEROS
Volontari sul Cammino di Santiago.
Diario di un'esperienza straordinaria

Ogni anno migliaia di persone si mettono in cammino sugli antichi percorsi verso Santiago e verso Roma. E ogni notte, per loro, si aprono le porte di ostelli e rifugi storici, dove si pratica l'antica ospitalità "a donativo". A gestire questi moderni "hospitali" centinaia di volontari, che si dedicano ad accogliere gente da tutto il mondo. In questo diario si racconta come si diventa hospitaleros e quel che accade in giorni densi di incontri e sorprese.

208 PAG.
14,00 EURO
ISBN 9788861892071



Mariacarla Castagna
SARDEGNA TRA MARE E MINIERE
Parole dal sottosuolo

Le storie del Sulcis-Iglesiente-Guspinese sono storie di miniera, di dentroterra, di uomini infilati vivi nelle budella del suolo, esistenze passate a cavare fuori minerale, vite brulicanti intorno a pozzi, cunicoli, detriti, fiammelle di carburo. Un viaggio, anzi un Cammino, da percorrere a piedi, 30 tappe e 500 chilometri, tra le miniere più famose d'Italia. Da Iglesias a Carbonia, da Montevecchio a Buggerru, tra archeologia industriale e villaggi fantasma dove acqua e terra si fondono per sempre.

ANCHE EBOOK
218 PAG.
14,00 EURO
ISBN 9788861895287



Paolo Piacentini
APPENNINO ATTO D'AMORE
La montagna a cui tutti apparteniamo

Il viaggio arriva al momento giusto. Una fuga temporanea per uscire dalla routine stanca e inconsapevole e attingere all'energia vitale del cammino. Oltre il velo che offusca i propri desideri, alla ricerca del senso profondo dell'esistere: l'amicizia, l'amore per la montagna, i suoi paesaggi, la sua gente, i luoghi che si spopolano e i giovani che ritornano. Un'avvincente traversata lungo la spina dorsale dell'Italia, da Nord a Sud, nello splendore delle terre alte. *Con la prefazione di Paolo Rumiz.*

144 PAG.
14,00 EURO
ISBN 9788861894532



Pietro Scidurlo
PER CHI VUOLE NON C'È DESTINO

"Non sono partito in cerca di fama, non per me ma per gli altri, cercavo redenzione, e l'ho trovata."

La storia intensa di un bimbo che per una manovra sbagliata dei medici nasce paraplegico. La rabbia e la voglia di vivere lo conducono sull'orlo di un abisso. Poi, un giorno, l'incontro con il Cammino di Santiago: ha inizio un'impresa che da lì in avanti segnerà una svolta per l'autore, ma anche un salto culturale per la nostra società.

ANCHE EBOOK
128 PAG.
13,50 EURO
ISBN 9788861896109



Maurizio Serafini
PER FORTUNA CI SIAMO PERSI
L'arte del viaggio imprevedibile

NOVITÀ Che si tratti di partire al seguito di una carovana di saltimbanchi e artisti per attraversare il Sahara, affrontare pirati malesi e isole proibite in preda a reminiscenze salgariane, o realizzare un fotoromanzo satirico durante una spedizione in Himalaya, Maurizio è pronto a godersi gli imprevisti. Le storie surreali e verissime di un globetrotter che esce spesso dalla strada segnata, e con un pizzico di azzardo e di poesia ci offre un inno allo spirito libero - e un po' folle - del viaggiatore.

ANCHE EBOOK
208 PAG.
14,00 EURO
ISBN 9788861897700

TERRE **DI MEZZO**
EDITORE
TERRE.IT f @ ▶ 🔴

TERRE DI MEZZO EDITORE

VIA CALATAFIMI 10, 20122 MILANO
TEL. 02-83.24.24.26
PERCORSI@TERRE.IT

DISTRIBUZIONE:
MESSAGGERIE LIBRI SPA, TEL. 800.804.900
PROMOZIONE:
EMME PROMOZIONE SRL, TEL. 02-45.77.41

IN COPERTINA: STRADA ROMANA A DONNAS, VALLE D'AOSTA
(FOTO ENRICO ROMANZI)

STAMPATO NEL MESE DI APRILE 2022
GRAFICHE ATA, PADERNO DUGNANO (MI)

